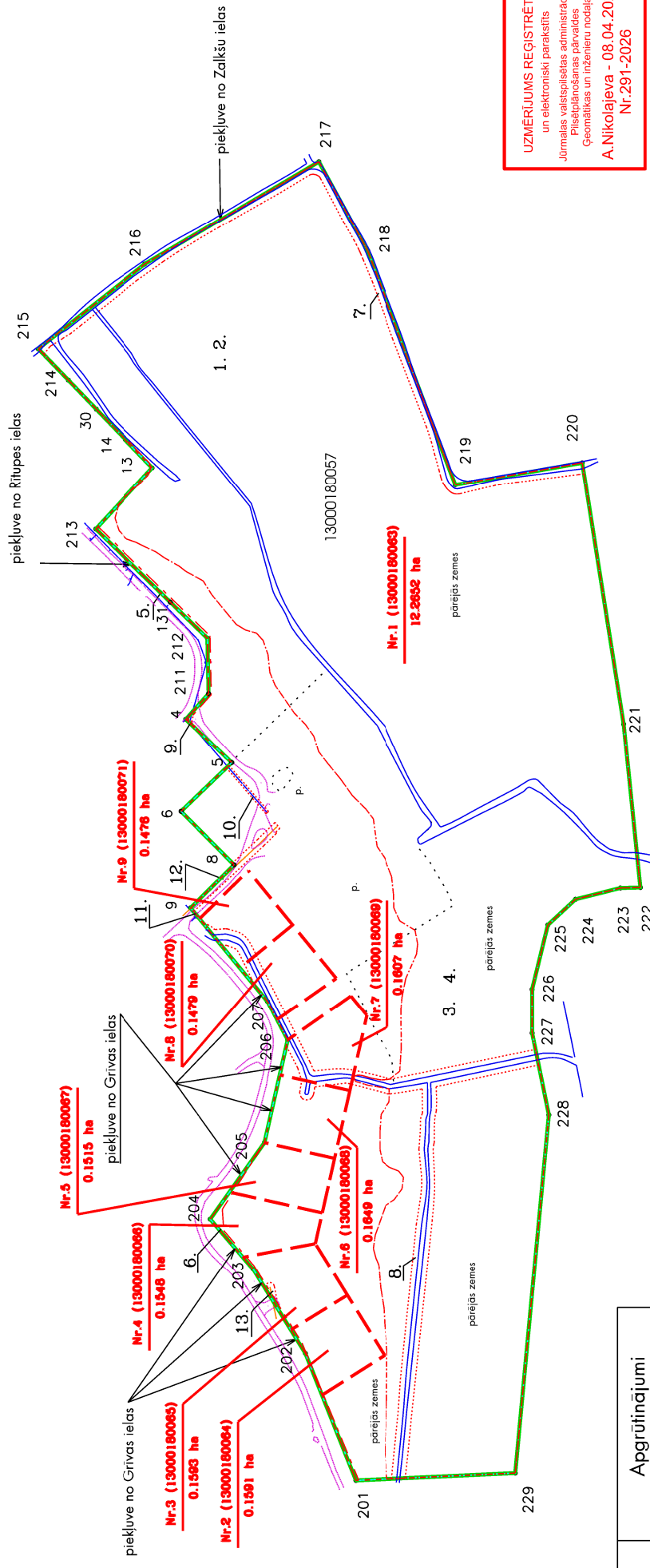
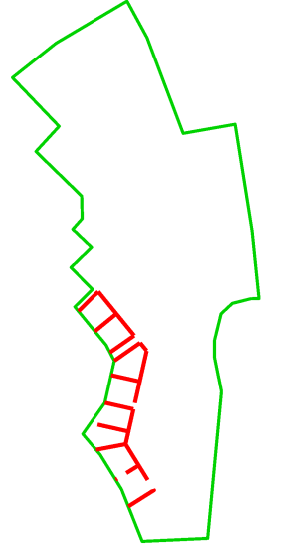



X=310500  
Y=480500

Pielikums Jūrmalas domes  
2026. gada 28. maija lēmumam Nr. ...  
(protokols Nr. ... punkts)

Projektētā teritorijas shēma  
pirms zemes ierīcības projekta  
izstrādes

Projektētā teritorijas shēma  
pēc zemes ierīcības projekta  
izstrādes



**UZMĒRĪJUMS REĢISTRĒTS**  
un elektroniski parakstīts  
Jūrmalas valstsvaldības administrācijas  
Pārvaldības departamenta  
Geomatikas un inženieru nodaļa  
**A. Nikolajeva - 08.04.2026**  
**Nr.291-2026**

Esošās zemes vienības	
Kadastra apzīmējums	Platība
130001800057	13.5110 ha
<b>Kopā</b>	<b>13.5110 ha</b>

Nr.	Projektētās zemes vienības		Apgūtinājumi	
	Kadastra apzīmējums	Platības no esošajām zemes vienībām	Kārtas Nr.	Klasifikācijas kods
1.	130001800063	130001800057 - 12.2652 ha	1.	7311010300
			2.	7312070101
			3.	7311020105
			4.	7311020400
			5.	7312030100
			6.	7312030100
			7.	7312010400
			8.	7312010400
			9.	7312040100
			10.	7312040100
2.	130001800064	130001800057 - 0.1591 ha	1.	7311010300
			2.	7312070101
3.	130001800065	130001800057 - 0.1593 ha	1.	7311010300
			2.	7312070101
			5.	7312030100
4.	130001800066	130001800057 - 0.1548 ha	1.	7311010300
			2.	7312070101

Apzīmējumi:

- 130001800057 esošās zemes vienības kadastra apzīmējums
- projektētās teritorijas robeža
- esošās zemes vienības robeža ar robežpunktu ēka
- projektēto zemes vienību robežas
- robeža, kas tiks likvidēta
- nekustamo īpašumu apgrūtinājuma robežas

**Nr.1 (130001200063) 12.2652 ha** projektējās zemes vienības kadastra nummurs un platība

Nr.	Projektētās zemes vienības		Apgūtinājumi	
	Kadastra apzīmējums	Platības no esošajām zemes vienībām	Kārtas Nr.	Klasifikācijas kods
5.	130001800067	130001800057 - 0.1515 ha	1.	7311010300
			2.	7312070101
			5.	7312030100
6.	130001800068	130001800057 - 0.1649 ha	1.	7311010300
			2.	7312070101
			8.	7312010400
7.	130001800069	130001800057 - 0.1607 ha	1.	7311010300
			2.	7312070101
			8.	7312010400
8.	130001800070	130001800057 - 0.1479 ha	1.	7311010300
			2.	7312070101
9.	130001800071	130001800057 - 0.1476 ha	1.	7311010300
			2.	7312070101

**Zemes ierīcības projekts**  
Jūrmalas valstspilsēta  
Rītuļes iela 23

Zemes ierīcības projekta grafiskās daļas mērogs: 1:5000  
LKS92 koordinātu sistēma  
Mēroga koeficients 0.999605

Kartogrāfiskā pamatne - Zemes robežu plāni: SIA "Intra MTD" - M1:5000 - 21.04.2023, pazemes komunikāciju plāni: 4222-22-51.3-004000, 4222-22-51.4-004000, 4222-31-15.2-004000, 4222-32-11.1-004000, 4222-32-11.2-004000

Projektam piekritu, iebildumu nav, īpašnieka paraksts

ēka

Aplicinu, ka zemes ierīcības projekts izstrādāts atbilstoši normatīvo aktu prasībām, kas regulē zemes ierīcības projekta izstrādi

Zemes ierīcītājs: Uldis Gau  
eparaksts: 14.04.2026

Zemes ierīcītāja sertifikāts Nr. AA0074  
(izsniegts 03.01.2011., deģiņš: IeZ.02.01.2031)

